



## Verfahrensverzeichnis nach § 6 HDSG

Name des Verfahrens: *MapInfo/GEOAS*

**032** lfd. Nr.       neues Verfahren       Änderung

- Das Verzeichnis ist zur Einsichtnahme bestimmt (§ 6 Abs. 2 HDSG)
- Das Verzeichnis ist nur teilweise zur Einsichtnahme bestimmt  
Ausgenommen sind die Angaben nach § 6 Abs. 1 Satz 1 Ziffern 7, 8 und 11 HDSG
- Das Verzeichnis ist nicht zur Einsichtnahme bestimmt (§ 6 Abs. 2 Satz 2 HDSG)
- Das Verfahren ist Teil eines gemeinsamen Verfahrens nach § 15 HDSG  
federführende Stelle:

### 1. Name und Anschrift der datenverarbeitenden Stelle

1.1	Name und Anschrift  <b><i>Magistrat der Stadt Rodgau, Hintergasse 15, 63110 Rodgau</i></b>
1.2	Organisationskennziffer, Fachdienst, Fachbereich, ggf. Sachgebiet <b><i>Fachdienst 2 Stadtplanung, Umwelt und Grünanlage / Fachbereich: Stadtplanung und Umwelt</i></b>
1.3	Name u. Anschrift des Auftragnehmers, wenn die Daten nach § 4 HDSG in Auftrag verarbeitet werden  <b><i>AGIS GmbH, Schönberger Weg 9, 60488 Frankfurt am Main</i></b>

### 2. Zweckbestimmung und Rechtsgrundlage der Datenverarbeitung

2.1	Zweckbestimmung <b><i>Erfassung und Bereitstellung von Geodaten</i></b>
2.2	ggf. Bezeichnung des Verfahrens <b><i>MapInfo, GeoAS</i></b>
2.3	Rechtsgrundlage (ggf. nach Art der DV unterschieden) <b><i>HVGG</i></b>

### 3. Art der gespeicherten Daten

lfd. Nr.		Daten nach § 7 Abs. 4	
		Ja	Nein
<b>1</b>	<b><i>Flurstücke</i></b>	<input type="checkbox"/>	<input checked="" type="checkbox"/>
<b>2</b>	<b><i>Gebäude</i></b>	<input type="checkbox"/>	<input checked="" type="checkbox"/>
<b>3</b>	<b><i>Eigentümer</i></b>	<input type="checkbox"/>	<input checked="" type="checkbox"/>
<b>4</b>	<b><i>Adressen</i></b>	<input type="checkbox"/>	<input checked="" type="checkbox"/>

#### 4. Kreis der Betroffenen

lfd. Nr.	
<b>1</b>	<b>Grundstückseigentümer</b>

#### 5. Art regelmäßig übermittelter Daten, deren Empfänger sowie Art und Herkunft regelmäßig empfangener Daten

5.1	
lfd. Nr. aus Ziffer 3	Empfänger der Daten
	<b>Keine Empfänger der Daten (Auskunft erfolgt nur über die Grafik)</b>
5.2	
lfd. Nr. aus Ziffer 3	Herkunft der Daten
<b>1-4</b>	<b>Amt für Bodenmanagement</b>
<b>1-4</b>	<b>Datenerfasser</b>

#### 6. Fristen für die Löschung gem. § 19 Abs. 3 HDSG

Frist für Löschung:	<b><i>Es werden keine Daten gelöscht. Wenn ein Eigentümerwechsel stattfindet, wird das Kataster angepasst und die neuen Eigentümerdaten erfasst.</i></b>
(ggfs. unterschiedliche Lösungsfristen für einzelne Datenarten auführen)	
Frist oder Zeitpunkt für die Überprüfung der Erforderlichkeit der Datenbestände (§ 19 Abs. 3 HDSG)	

#### 7. Beabsichtigte Datenübermittlung nach § 17 Abs. 2 HDSG

lfd. Nr. aus Ziffer 3	Empfänger
	<b><i>Es werden keine Daten übermittelt.</i></b>



## 8. Ergänzungen

Wenn der Raum einzelner Spalten nicht ausreicht, sind dort Buchstaben (o. andere Zeichen) einzutragen, die an dieser Stelle näher erläutert werden.

Administratoren können Benutzer neu anlegen und Benutzer ggf. löschen. Der Administrator kann Daten ändern und löschen. Administratoren und Sachbearbeiter können Fachdaten eintragen und bearbeiten.

Datenverarbeitende Stelle

Rodgau, den **19.09.2016**




Jürgen Hoffmann  
Bürgermeister

Michael Schüßler  
Erster Stadtrat

Datenschutzbeauftragte

Rodgau, den **19.09.2016**



Simone Lapointe  
Datenschutzbeauftragte

